







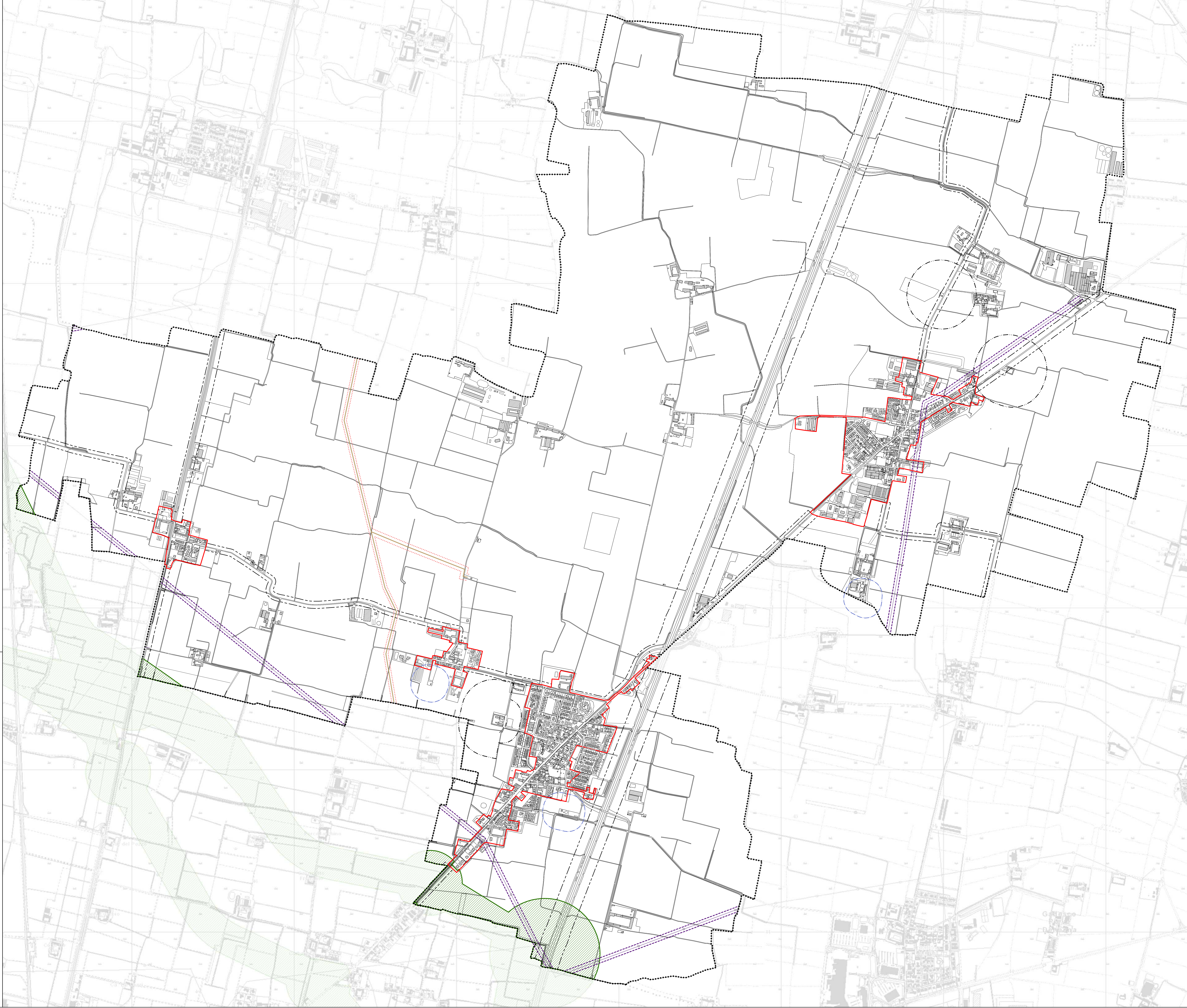


Database topografico regionale (aggiornamento 2026) ..... Contorno comunale


**VINCOLI**

-  Delimitazione del centro abitato (D.G.C. n. 4 del 11/01/1994, fonte: ridisegno da planimetrie allegata alla suddetta delibera)
-  Previsione di nuove strade ed allargamenti
- VINCOLI AMMINISTRATIVI**
-  Corridoio di salvaguardia della previsione infrastrutturale di interesse regionale e sovregionale "Autostrada regionale Cremona-Mantova" ai sensi dell'art. 102 bis Lr. 12/2005 e s.m.i. (fonte: SIT del PTCP di Cremona)
- Zone e fasce di rispetto amministrativo**
-  Fascia di ampiezza stradale definite rispetto alla classificazione funzionale della Provincia di Cremona e alla delimitazione dei centri abitati (di cui all'ex Dpr. 495/92 contenuta negli artt. 16-18 del D.Lgs. 285/92 "Codice della Strada", fonte: PGT adeguato alla L.r. n.31/2014 e s.m.i.)
-  Zona di rispetto cimiteriale (ex R.D. 27 luglio 1934, n.1265, modificato dalla Legge n.166 del 01/08/2002, Dpr. 10 settembre 1990, n.28, art.57 e Regolamento Regionale n.6 del 09/11/2004, fonte: PGT 2013)
-  Fascia di rispetto depuratore (fonte: PGT 2013 e nuovo PGT adeguato alla L.r. n.31/2014)
-  Linea metanodotto e relativa fascia di rispetto (fonte: trasmissione con prot. n. 776 del 23/02/2026 Snam Rete Gas S.p.A.)
-  Linea alta tensione e relativo Dpa (fonte: PGT 2013)



**Piano di Governo del Territorio**  
Documento di Piano (ex art. 8 Lr. 12/2005 s.m.i.)

Nuovo PGT adeguato alla Lr. 31/2014 e s.m.i.



**Tavola DP05**    Scala 1:7.500

**Carta dei vincoli amministrativi**

Elaborato modificato a seguito di **Parere Motivato di VAS prot. n. 1428 del 07/04/2026**

Adozione  
D.C.C. n. .... del .....

Approvazione  
D.C.C. n. .... del .....