



**AMBITI DEL PIANO DI GESTIONE RISCHIO ALLUVIONI (P.G.R.A.)**

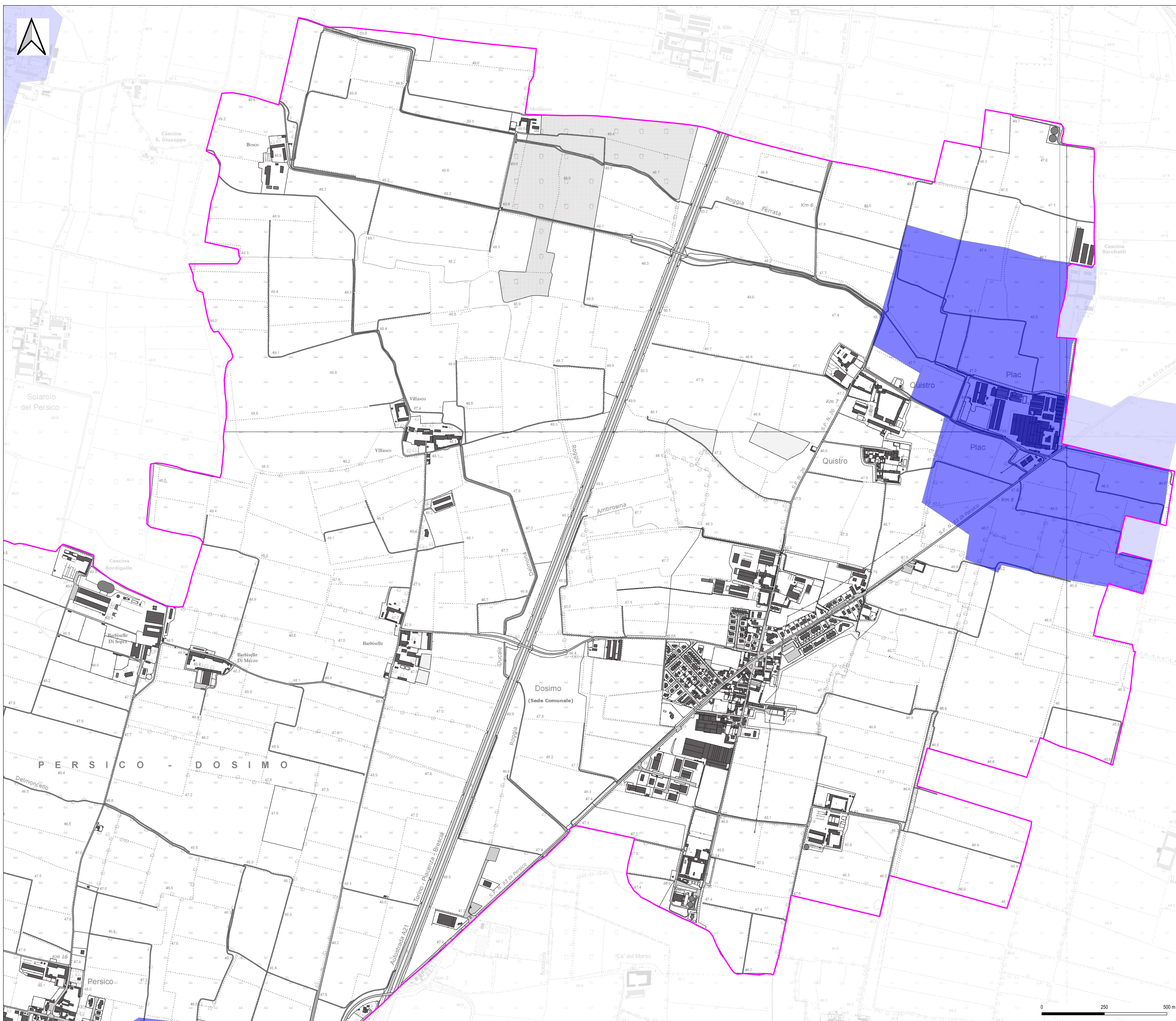
Ambito del Reticolo Secondario di Pianura (RSP)

 Scenario frequente RSP/H

 Scenario poco frequente RSP/M

**ALTRI ELEMENTI**

 Confine comunale



Provincia di Cremona  
**COMUNE DI PERSICO DOSIMO**



Aggiornamento della componente  
Geologica, Idrogeologica e Sismica  
del Piano di Governo del Territorio  
(ai sensi delle DGR 2616/2011, DGR  
2129/2014 e DGR 6738/2017)

Carta P.A.I.-P.G.R.A.

**TAV. 1/B**

Dicembre 2025

Scala 1:5.000

Dott. Geol. Giulio Mazzoleni

Dott. Geol. Davide Incerti



CASTALIA Studio Associato di Geologia dei dottori Incerti Davide e Mazzoleni Giulio  
Via San Giorgio, 4 - 24056 ROMANO DI LOMBARDIA (BG)  
Tel./Fax 0363903672 - P.IVA e C.F. 03362470167

0 250 500 m